

SCHEDA N. 1 DESCRITTIVA DI RILEVAZIONE SUPERFICI COMUNALI


Localizzazione					
Descrizione tipologia di superficie	Parete in calcestruzzo a facciavista				
Indirizzo e numero civico	VIA A. PIPPA				
Coordinate satellitari (link)	Da 40.2103 a 15.0236 – da 40.2102 a 15.0238				
Superficie					
Proprietà		Pubblica X		Privata	
Nel caso di proprietà privata o mista, descrivere il provvedimento che l'ha opzionata ai fini in questione					
Dimensioni	(5,00 x 3,00) + (4,50 x 17,00) + (2,10 x 5,00) + (2 x 25,00) = mq. 177,50				
Stato della superficie		Ottimo		Discreto	
				Pessimo X	
Note relative alla finitura attuale della superficie e agli interventi a farsi per il migliore risultato dell'opera pittorica	Calcestruzzo e mattoni in cemento				
Documentazione					
Ortofoto (eventuale)	Foto n.1				
Vista frontale	Foto n.2				
Viste di scorcio	Foto n.3 e n. 4				
Eventuali dettagli	Foto n.5				
Contesto	Foto n.6				
Vincoli e prescrizioni					
La superficie è / non è sottoposta a		Sì	No		
	Vincolo storico-artistico		X		
	Vincolo paesaggistico		X		
	Perimetrazione zona A PdF		X		
	Perimetrazione UNESCO		X		
	Piano del colore		X		
	Censimento Architetture MiC		X		
	Altro (descrivere)				
Spazio per eventuali altre informazioni					

Foto N.1

VIA PIPPA ORTOFOTO




~~XXXXXXXXXX~~ FOTO N. 2



~~2016~~

FOTO N. 3



~~XXXXXXXXXX~~

FOTO N 4




FOTO N. 5



FOTO N. 6

